


Modèle CCYC : ©DNE																								
Nom de famille (naissance) : <i>(Suivi s'il y a lieu, du nom d'usage)</i>																								
Prénom(s) :																								
N° candidat :													N° d'inscription :											
 Liberté • Égalité • Fraternité RÉPUBLIQUE FRANÇAISE	<small>(Les numéros figurent sur la convocation.)</small>																							
Né(e) le :			/			/																		

Classe de première

Voie générale

Tronc commun

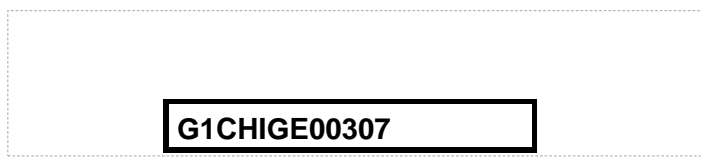
HISTOIRE-GÉOGRAPHIE

Évaluation Commune

Durée de l'épreuve : 2 heures

Les élèves doivent traiter les deux parties du sujet.

Les calculatrices ne sont pas autorisées.





Première partie : question problématisée (sur 10 points)

Quelles sont les mutations que connaît la société française entre 1848 et 1871 ?

Vous présenterez les processus d'industrialisation et d'urbanisation puis identifierez leurs conséquences sur la société française.

Deuxième partie : réalisation d'une production graphique (sur 10 points)

Le sujet comporte deux annexes (légende et fond de carte) à rendre avec la copie.

Sujet – La recomposition des espaces ruraux dans la région de Valence en Espagne

Consigne :

À partir du texte, vous construirez, à l'aide du fond de carte fourni, un croquis correspondant au sujet suivant : « La recomposition des espaces ruraux dans la région de Valence en Espagne », accompagné d'une légende organisée.

Des contrastes marqués entre l'intérieur et le littoral

Les paysages sont dominés par l'opposition entre le littoral constitué de basses plaines avec plages et lagunes et l'intérieur montagneux à l'Ouest.

Cette opposition entre plaines et montagnes recouvre globalement la division entre deux systèmes agricoles : le *regadío* (cultures irriguées) et le *secano* (cultures sèches).

Modèle CCYC : ©DNE

Nom de famille (naissance) :


(Suivi s'il y a lieu, du nom d'usage)

Prénom(s) :

N° candidat : N° d'inscription :

(Les numéros figurent sur la convocation.)

Né(e) le : / /



1.1

Le *secano* est un espace agricole occupant les zones faiblement peuplées de l'intérieur et reposant sur une agriculture pluviale plus extensive et donc moins productive. Le climat méditerranéen étant sec, ce système s'appuie sur les cultures traditionnelles de la vigne, du blé et de l'olivier.

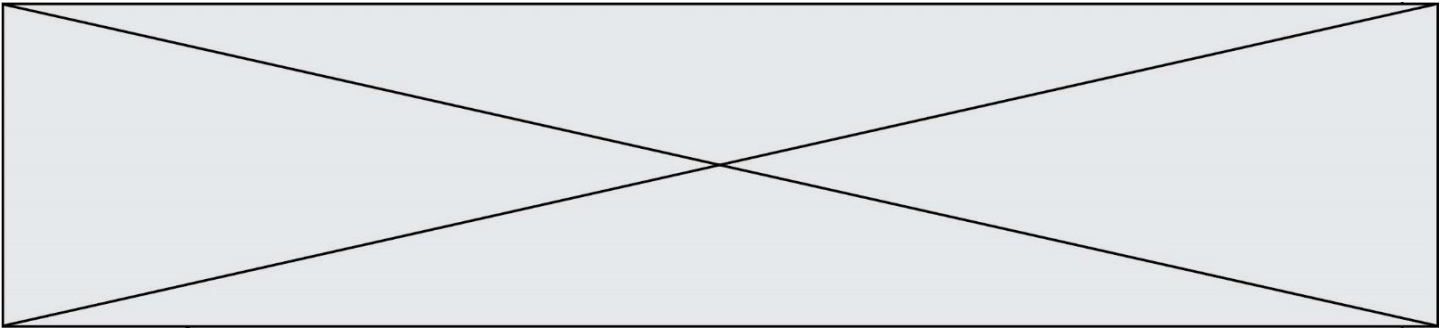
Le *regadío* forme un espace agricole occupant les plaines littorales où l'irrigation assure la régularité des récoltes et des rendements élevés.

Des espaces ruraux littoraux soumis à concurrence

La présence de l'eau a façonné, tout d'abord, un paysage et un système de production traditionnels, hérités de la présence arabe, connus sous le nom de *huerta* (jardin) qui désigne une agriculture produisant des fruits, des légumes ou du riz dans les zones les plus humides. Elle est encore active aujourd'hui autour des villes de Valence et d'Alicante. Mais, malgré la présence de ces marchés attractifs, l'extension urbaine menace ces espaces agricoles périurbains. De plus des aménagements touristiques ont été réalisés tout au long du littoral. Devant cette pression une politique de protection environnementale a été mise en œuvre : parc naturel d'Albufera à dix kilomètres au sud de Valence.

L'irrigation a aussi permis la diffusion à la fin du XIX^e siècle de la culture des agrumes dans toute la plaine littorale du Nord de Castellón à Alicante. Cultures commerciales, les oranges et les mandarines sont exportées vers la France et l'Europe du Nord à travers les ports de Valence et Castellón ainsi que par les axes terrestres.





Modèle CCYC : ©DNE

Nom de famille (naissance) :

(Suivi s'il y a lieu, du nom d'usage)

Prénom(s) :

N° candidat :

N° d'inscription :



Liberté • Égalité • Fraternité
RÉPUBLIQUE FRANÇAISE

Né(e) le :

(Les numéros figurent sur la convocation.)

1.1

Annexe 2 – Fond de carte

